



GUATEMALA E HONDURAS

LA GRANDE AVVENTURA MAYA

9 – 20 OTTOBRE 2023, 12 giorni - 10 notti



Il calendario maya cominciò con la data 4 Ahau 8 Kumku, che gli archeocronologi fanno coincidere con il 11 agosto del 3114 a.C., 5.125 anni dopo, il fatidico 12 dicembre 2012, è terminato il lungo ciclo solare dell'era della paura. E il giorno successivo è cominciata l'era del sesto sole, l'età dell'armonia con la natura. Ottimisti questi maya.

Un viaggio alla scoperta di templi e siti archeologici maestosi, cinti da foreste esuberanti, piccoli uomini colorati, da sempre schiacciati da padroni forti e crudeli, chiusi in comunità fiere e misteriose. Un percorso alla scoperta di ciò che resta delle affascinanti, e per molti versi, ancora indecifrabili grandi civiltà maya di Guatemala e Honduras, e di ciò che sopravvive dei riti e delle abitudini maya nei loro discendenti attuali.



TRAVEL DESIGN
STUDIO

VIAGGI
A MISURA
DI GRUPPO

LA META SRL | VIA BIANZANELLA 11, 24124 BERGAMO BG, ITALY | P.IVA 04822280964
CAP. SOC. € 50.000 | REA 387449 | CCIAA 04822280964 | CODICE SDI SUBM70N
TEL +39 03519901200 | CELL +39 335 6158659 | FAX +39 03519901204
info@traveldesignstudio.com | www.traveldesignstudio.com
AUT. PROVINCIALE A/B N° 6 del 18/2/11 | POLIZZE ASSICURATIVE UNIPOL N° 166226025
FONDO "IL SALVAGENTE" Certificato n. 2022/1-0045

Programma di viaggio:**1° giorno, lunedì 9 ottobre 2023: Milano > (Madrid) > Città del Guatemala**

Ritrovo dei signori partecipanti di buon mattino all'aeroporto di Linate, disbrigo delle formalità d'imbarco e doganali e partenza con volo di linea Iberia IB 3257 delle 7h50 per Madrid. All'arrivo, previsto alle 10h15, dopo 2h25' di volo, coincidenza con il volo Iberia IB 6341 delle 12h25 per Città del Guatemala. Arrivo previsto alle 15h35 locali dopo 11h10' di volo e trasferimento all'hotel per la sistemazione nelle camere riservate e la cena.

2° giorno, martedì 10 ottobre 2023: Città del Guatemala > San Juan Comalapa > Iximché > Panajachel

Prima colazione e cena in hotel. Pranzo libero.

Partenza per le visite di San Juan Comalapa (77 km, 2h) e del sito archeologico maya di Iximché (44 km, 1h). Al termine delle visite trasferimento a Panajachel (62 km, 1h45') per la sistemazione nelle camere riservate.

San Juan Comalapa. *O semplicemente Comalapa, in origine era Chixot, luogo di origine dei ribelli kaqchikel che fondarono Iximché. Durante l'epoca coloniale, Comalapa fu sede di un convento francescano, uno dei 24 che formavano la provincia curiale del Santísimo Nombre de Jesús.*

Iximché. *Capitale del regno Maya Kaqchikel dal 1470 fino al suo abbandono, avvenuto nel 1524. La città fu fondata sulla montagna Razumiat dal Re Kikab il Grande nell'anno 1470, dopo aver rotto l'alleanza con i Kiche e abbandonato la capitale precedente, Chaviar, ora troppo vicina a Qumarkaj, la capitale Kiche.*

Gli spagnoli di Pedro de Alvarado giunsero in città il 12 aprile 1524, ben accolti dai governatori, Belehé Qat e Cahí Imox, e nei pressi fondarono la loro prima capitale, Santiago de Goatemalan.

La pace tra i Conquistadores e i Kaqchikel non durò a lungo. Il 7 febbraio 1526 gli spagnoli misero a fuoco la città, ma nel 1527 furono costretti ad abbandonare la città appena fondata a causa dei continui attacchi dei Kaqchikel.

Il nucleo centrale del sito è separato dalla zona residenziale da un torrente artificiale. Nel centro vi sono quattro grandi piazze e due piccole, ognuna con dei templi, i palazzi nobiliari e due campi per il gioco della palla.

3° giorno, mercoledì 11 ottobre 2023: Panajachel > Laguna di Atitlán > Panajachel

Prima colazione e cena in hotel. Pranzo libero.

Trasferimento a bordo di un'imbarcazione privata a Santiago Atitlán e visita del villaggio con il famoso Maximon. Proseguimento per San Juan La Laguna, con visita del villaggio e delle cooperative indigene. Al termine rientro a bordo di un'imbarcazione privata in hotel.

Panajachel, fondata verso la metà del XVI come Ahacel, a oltre 1500 m slm sul lago Atitlán, un lago vulcanico di 128 m², profondo più di 300 m e circondato da tre alti vulcani, l'Atitlán, il Toliman e il San Pedro.

Il molo di Panajachel è base di partenza per le lance dirette ai piccoli e tradizionali villaggi indigeni che sorgono sulle sponde occidentali e meridionali del lago, dove la vita degli indios fluisce ancora nei modi più tradizionali.

Nella tarda mattinata e nel pomeriggio, sulle acque della laguna soffia il Xocomil, il vento che porta il peccato in lingua kaqchikel. Sott'acqua si trovano almeno due siti maya, Sambaj, situato a circa 55 m sotto il livello del lago, con resti di molti gruppi di edifici, e Chiutinamit.

Laguna di Atitlán. *Grande lago situato sugli altipiani del Guatemala, di origine vulcanica, occupa un'enorme caldera formata da un'eruzione di 84 mila anni fa. Il lago, considerato sacro dai Maya, è circondato da tre vulcani, l'Atitlán, alto oltre 3.500 m, il San Pedro e il Tolimán ed è contornato da città e villaggi popolati da popolazione Maya e da estese coltivazioni di caffè e frutteti di avocado. L'Atitlan è il lago più profondo dell'America Centrale, raggiungendo una profondità massima di 340 m.*

Il lago è circondato da numerosi villaggi, nei quali la cultura maya è ancora presente e dove gli abitanti indossano ancora gli abiti tradizionali. I Maya di Atitlan sono prevalentemente di discendenza Tzutujil e Kaqchikel, tribù avversarie all'epoca della conquista.

Santiago de Atitlán, villaggio Tzutuhil, dove si venera Maximón, mezzo idolo pagano, mezzo santo cristiano. La leggenda racconta che nel XVI secolo, quando arrivarono gli Spagnoli, visse qui uno stregone, adorato dalla popolazione. Consocio della morte che si approssimava, radunò tutti gli indigeni e consigliò loro di costruire una divinità, Maximón, e offrirle doni, affinché proteggesse i villaggi dai Conquistadores. Nei villaggi però, nonostante Maximón, continuarono a verificarsi stupri ai danni delle donne e gli uomini scoprirono che era proprio il dio che la notte si introduceva nelle case e violentava le donne sole! Maximón fu punito con il taglio delle gambe e delle mani. A distanza di secoli il culto di Maximón è ancora diffuso: durante la Settimana Santa l'idolo viene portato in piazza e, il Venerdì Santo, giudicato e bruciato. Durante la notte una delle confraternite religiose ne scolpisce uno nuovo.

4° giorno, giovedì 12 ottobre 2023: Panajachel > Chichicastenango > Antigua Guatemala

Prima colazione e cena in hotel. Pranzo libero.

Partenza per Chichicastenango (39 Km, 1h20') e visita al mercato indio, alla Chiesa di San Tommaso, al sito di Pascual Abaj e al cimitero colorato. Nel pomeriggio trasferimento ad Antigua Guatemala (101 km, 2h30') per la sistemazione nelle camere riservate.

Chichicastenango, è un paese abitato dalla popolazione quiché, di discendenza maya.

La chiesa, sul cui sagrato antistante si tiene un coloratissimo mercato tutti i giovedì e le domeniche, è un esempio di sincretismo religioso. Dal momento che ai Quiché durante la colonia non era permesso coltivare le proprie credenze, essi iniziarono a recarsi alla chiesa, continuando però a venerare i propri Dei e spiriti.

La Chiesa di San Tomas fu costruita attorno all'anno 1540. Sebbene sia dedicata al culto cattolico, è difficile ritrovarvi il cattolicesimo a cui siamo abituati. Strane e affascinanti cerimonie maya si tengono all'interno: tra fumi d'incenso, candele al suolo rami di pino e pannocchie, la gente inginocchiata intona preghiere ritmate in lingue antiche e offre liquori e coca-cola ai santi e ai morti maya, sepolti sotto la chiesa. Sulla scalinata esterna venditori di fiori, animali, cenere. Presso la chiesa di San Tomas si riproducono probabilmente le funzioni e i riti che un tempo si svolgevano sulle scalinate e alle sommità delle piramidi maya. Un posto affascinante e magico.


Il mercato è uno dei maggiori mercati indigeni di tutto il Guatemala. I Quiché portano animali, verdure, frutta, coperte, huipiles, tessuti, utensili per i cibi, ceramiche, ma ci sono anche banchi che vendono tortillas calde e orzata. Verso sera, quando il mercato comincia a perdere vita a poco a poco, è il miglior momento per ottenere buoni prezzi, visto che i commercianti preferiscono disfarsi della loro mercanzia piuttosto che tornare carichi.

A sud della città, sull'alto della collina, in un luogo dedicato a Huyup Takah, dio maya della terra, si trova, Pascual Abaj, la pietra del sacrificio, una statua nera, quasi senza forma, ingrigita dal fumo, dove megere e stregoni si recano per offrire alla divinità cibo, sigarette fiori e polli.

5° giorno, venerdì 13 ottobre 2023: Antigua Guatemala

Prima colazione e cena in hotel. Pranzo libero.

Intera giornata dedicata alla visita dell'antica capitale del Guatemala con ingresso alla Cattedrale, alla Chiesa di La Merced e alla Chiesa di San Francesco. Al termine visita di una piantagione di caffè. Rientro in hotel.

 **Antigua Guatemala.** *La città famosa per i suoi monumenti barocchi ispano-americani fu fondata il 10 marzo del 1543 con l'altisonante nome di La Muy Noble y Muy Leal Ciudad de Santiago de los Caballeros de Guatemala, e rimase per oltre 200 anni la sede del governatore militare della Capitaneria Generale del Guatemala, un vasto territorio che comprendeva quasi tutta l'odierna America centrale. Nel 1773 a seguito di una serie di terremoti che distrusse gran parte della città, la corona spagnola dispose lo spostamento della capitale in una località più sicura, l'odierna Città del Guatemala. Affascinante la Plaza de Armas con ciò che rimane della Cattedrale, la Fontana delle Sirene del 1739 e l'Ayuntamiento del 1743; di grande interesse il Palazzo dei Capitani del 1558, la Casa de la Moneda del 1735, l'Università di San Carlos, il convento di Las Capuchinas del 1736, con le diciotto celle delle monache collegate tra loro, la chiesa della Merced dalla facciata di stucco bianco-gialli, il convento di Santa Clara, la barocca chiesa del Carmen, Casa Popenoe. Il territorio intorno ad Antigua è caratterizzato dalla presenza di tre grandi vulcani, il Volcán de Agua, 3766 m, l'Acatenango, inattivo, 3976 m e il Volcán de Fuego, 3763 m, costantemente in attività.*

6° giorno, sabato 14 ottobre 2023: Antigua Guatemala > Copán


Prima colazione e cena in hotel. Pranzo libero.

Partenza per la frontiera honduregna (310 Km, 6h). Dopo l'espletamento delle formalità doganali proseguimento per Copán (11 km, 20'), discesa in hotel e sistemazione nelle camere riservate.

7° giorno, domenica 15 ottobre 2023: Copán

Prima colazione in hotel e cena in ristorante. Pranzo libero.


Intera giornata dedicata alla visita del sito archeologico di Copán. Al termine rientro in hotel.

 **Copán.** *Da copantl, nahuatl per ponte. Sito archeologico sulle sponde del fiume omonimo, corrispondente alla città maya di Oxwitik, che probabilmente significa tre radici. Il fondatore della dinastia regnante fu Kinich Yax Kuk Mo, Piuma di Pappagallo condottiero arrivato qui da Tikal nel V secolo e durò fino alla prima metà del IX secolo con il regno di Ukit Took, Padre dei Coltelli. Dopo di lui la città rimase senza guida e la popolazione visse per altri duecento anni tra stele e palazzi reali abbandonati. Il sito fu visitato per la prima volta nel marzo de 1576 da Diego García de Palacio, un membro della Real Audiencia de Guatemala.*

8° giorno, lunedì 16 ottobre 2023: Copán > Quiriguá > Puerto Barrios > Livingston

Prima colazione e cena in hotel. Pranzo libero.

Partenza per la frontiera guatemalteca (11 km, 20'). Proseguimento per Quiriguá (180 km, 3h30') e visita del sito archeologico. Al termine trasferimento a Puerto Barrios (90 Km, 1h30') e imbarco per Livingston sulla baia di Amatique del Mar dei Caraibi.

 **Quiriguá.** *Antica città maya che si trova nel dipartimento di Izabal, sulla riva sinistra del fiume Motagua. Le prime tracce risalgono al III secolo, la costruzione dell'acropoli è del 550, mentre il periodo più florido della città fu nel VIII secolo. Nell'850 improvvisamente la città viene abbandonata. Il grande sviluppo di Quiriguá è con ogni probabilità dovuto alla vittoria militare di re Cauac Ski sulla città di Copán nel 738, quando il re di questa città fu sconfitto, imprigionato e poi sacrificato sulla piazza centrale di Quiriguá. Quiriguá conserva poche architetture di grandi dimensioni, ma nel sito sono state ritrovate un gran numero di statue, tra cui alcune grandi stele di pietra, come la stele B, la più grande stele Maya che sia giunta fino a noi, alta 10 m e pesante circa 60 t. Quando, nel 1910 la United Fruit Company acquistò il sito su cui si trovava Quiriguá e gran parte del terreno circostante per sviluppare una grande piantagione di banane, lasciò una zona di circa 120.000 m², dove fu istituita la zona archeologica.*

9° giorno, martedì 17 ottobre 2023: Livingston > Río Dulce > Yaxhá > Flores

Prima colazione e cena in hotel. Pranzo libero.

Al mattino escursione sul fiume Río Dulce, con vista panoramica sul Castello di San Filippo. Proseguimento per Flores (220 Km, 4h) e all'arrivo, discesa in hotel e sistemazione nelle camere riservate. Nel pomeriggio visita al sito archeologico di Yaxhá (70 Km, 1h30'). Al termine rientro in hotel.

Río Dulce. *Fiume che si diparte dal lago Izabal, nel luogo dove si trova il Castillo de San Felipe de Lara, forte costruito a protezione delle incursioni dei pirati dei Caraibi. Il territorio costiero del Río Dulce e del Golfete è Parco Nazionale. Appena a valle del forte il fiume è attraversato da uno dei ponti più grandi di tutto il centro America, Al lato settentrionale del ponte si trova Fronteras, cittadina ora più nota con lo stesso nome del fiume, Río Dulce.*


3 km a valle il fiume si allarga in una specie di lungo lago chiamato El Golfete. Passati i 16 km del Golfete il fiume forma dei meandri per una decina di chilometri fluendo in una gola spettacolare dalle pareti alte oltre 90 m, ricoperte di alberi e fiori tropicali e popolate di scimmie e tucani.

Yaxhá. Sito archeologico Maya, situato nella regione nord-orientale del bacino di Petén, a circa 30 km da Tikal, tra i laghi Yaxhá e Sacnab. Assieme ad altre due città, Nakum e Naranjo, forma un triangolo che racchiude al suo interno altri siti minori. Il sito possiede più di 500 strutture, tra cui 40 stele, 13 altari, 9 piramidi-tempio, due giardini per il gioco della palla, e una rete di sacbé che uniscono le cittadelle a nord e a oriente. A Yaxhá si trova l'unico complesso con piramidi gemelle al di fuori di Tikal.

10° giorno, mercoledì 18 ottobre 2023: Flores > Tikal > Flores > Città del Guatemala

Prima colazione, pranzo e cena in hotel.

In mattinata visita al Parco Nazionale di Tikal (65 Km, 1h15'). Nel pomeriggio trasferimento all'aeroporto di Flores in tempo utile per l'imbarco sul volo per Città del Guatemala. All'arrivo trasferimento in hotel e sistemazione nelle camere riservate.

 **Tikal** è la più estesa delle antiche città Maya in rovina, 16 km² con più di tremila costruzioni su una pianura coperta di foresta pluviale, con ceiba, cedri tropicali e mogani.

La cronologia di Tikal fino al III secolo è conosciuta solo parzialmente, ma sembra certo che il fondatore della dinastia regnante più importante, Yax Ehb Xook, sia vissuto attorno al 90 a.C. La sua dinastia si estinse il 31 gennaio 378, quando da Teotihuacan arrivò Sihyaj Kahk con il suo esercito.

Imponenti le due piramidi uguali dette le gemelle, vero simbolo del sito, costruite su una piattaforma, l'ingresso al cuore del centro cerimoniale della Piazza Maggiore, stupenda per razionalità di forme e proporzioni; belli il Tempio del Giaguaro, VIII secolo, 52 m, nove ripidi gradoni e in vetta la cripta, una tomba aperta negli anni cinquanta; il Tempio delle Maschere, con la cripta incisa con scene da un massacro perpetrato da un personaggio mascherato; l'Acropoli nord, una piattaforma che serve da base a un insieme di costruzioni piramidali risalenti al IV e al VII secolo e a file di stele che ricordano eventi, il termine di ogni katum, un periodo corrispondente a venti anni, le fasi lunari, dei, sacerdoti e personaggi importanti.

11° giorno, giovedì 19 ottobre 2023: Città del Guatemala > (Madrid)

Prima colazione in hotel. Pranzo e cena liberi.

Mattinata dedicata alla visita della Città del Guatemala. Nel pomeriggio trasferimento all'aeroporto in tempo utile per l'imbarco sul volo Iberia IB 6342 delle 17h05 per Madrid. Pernottamento a bordo.

Città del Guatemala. La Nueva Guatemala de la Asunción fu fondata nel 1620 dagli spagnoli sulle rovine di un antico insediamento maya nella valle compresa tra i vulcani de Agua, de Fuego e Pacaya. Nella notte del 4 febbraio del 1976 è stata colpita da un violentissimo terremoto.

La città è divisa in 22 zone strutturate con larghe vie sulle quali si affacciano edifici moderni. Le zone 1, 2 e 3 compongono il centro storico, l'area in cui si trovano i principali monumenti come la Biblioteca Nazionale, la Casa del Presidente, il Palazzo Nazionale della Cultura il Tribunale, il monumento a Papa Giovanni Paolo II, la Cattedrale Metropolitana, il Palazzo delle Poste e il Mercato Centrale.

12° giorno, venerdì 20 ottobre 2023: (Madrid) > Milano

Arrivo a Madrid previsto alle 14h25 locali dopo 11h45' di volo. Coincidenza con volo Iberia IB 3254 delle 17h25 per Milano Linate. L'arrivo è previsto alle 19h35 locali, dopo 2h10' di volo.

QUOTA INDIVIDUALE DI PARTECIPAZIONE
BASE 25 PERSONE € 2.930
BASE 20 PERSONE € 3.000
BASE 15 PERSONE € 3.160

SUPPLEMENTO CAMERA SINGOLA € 470

*Le tasse aeroportuali sono incluse,
 ma sono indipendenti dalla nostra politica commerciale e possono aumentare senza preavviso
CAMBIO APPLICATO 1 EUR = 1,08 USD

QUOTA D'ISCRIZIONE € 50

Le quote comprendono:

- ✓ voli di linea IB Milano / Madrid / Guatemala City // Flores / Guatemala City / Madrid / Milano;
- ✓ *tasse aeroportuali (362 €) aggiornate al 3 febbraio 2023;
- ✓ un bagaglio in stiva da 23 Kg e un bagaglio a mano (56x40x25cm) da 10 Kg;
- ✓ sistemazione negli hotel indicati o similari;
- ✓ mezza pensione nei giorni II, III, IV, V, VI, VII, VIII, IX come da programma;
- ✓ pensione completa il giorno X come da programma;
- ✓ trasferimenti in pullman privato GT per tutta la durata del tour;
- ✓ trasferimenti a bordo di imbarcazioni private come da programma;

- ✓ ingressi ai siti in programma (Iximché, Cofradia de Maximon, Cattedrale di Antigua Guatemala, Chiese di La Merced e San Francisco, piantagione di caffè, Copán, Quiriguá, Yaxhá, Tikal);
- ✓ costo del valico di frontiera honduregna;
- ✓ guida parlante italiano a disposizione per tutto il tour;
- ✓ assicurazione AXA B30 sanitaria (massimale € 30.000) e bagaglio (massimale € 1.000).

Le quote non comprendono:

- * pasti non menzionati nel programma;
- * bevande;
- * mance e facchinaggi;
- * imposta di bollo (2 € a fattura);
- * tutto quanto non espressamente indicato alla voce la quota comprende.

Assicurazioni facoltative:

- ☐ assicurazione annullamento viaggio:

+ 150 € fino a 3.500 € di spesa

+ 175 € fino a 4.000 € di spesa

+ 195 € fino a 4.500 € di spesa

Gli importi indicati si intendono a persona e sono comprensivi di imposte di assicurazione e diritti d'agenzia.

La sottoscrizione dell'assicurazione facoltativa AXA F30 contro i rischi di annullamento del viaggio copre per qualsiasi impedimento oggettivamente documentabile, incluso pandemia (copertura in caso di positività dell'assicurato o dei suoi familiari), malattie preesistenti e croniche, nei limiti previsti dalle condizioni di polizza.

La sottoscrizione della polizza contro l'annullamento del viaggio dovrà essere richiesta e saldata contestualmente alla conferma del viaggio con accettazione scritta di ricezione e presa visione delle condizioni contrattuali, con particolare riferimento ai paragrafi "Esclusioni". I diritti nascenti dai contratti di assicurazione dovranno essere esercitati dal viaggiatore direttamente nei confronti delle compagnie di assicurazioni contraenti, alle condizioni e con le modalità previste nelle polizze medesime, prestando attenzione in particolare alle tempistiche per l'apertura del sinistro, alle franchigie e alle limitazioni ed esclusioni.








Prima della sottoscrizione vi invitiamo prendere visione delle condizioni di polizza disponibili sul nostro sito www.traveldesignstudio.com.

Sono inoltre disponibili polizze sanitarie e annullamento con massimali sanitari più estesi e casistiche in copertura annullamento più ampie. Preventivi individuali personalizzati.

Operativi aerei (non sono state effettuate prenotazioni):

✈	IB 3257	Milano Linate	Madrid	7h50	10h15	2h25'
✈	IB 6341	Madrid	Guatemala City	12h25	15h35	11h10'
✈	IB 6342	Guatemala City	Madrid	17h05	14h25 del giorno successivo	11h45'
✈	IB 3254	Madrid	Milano Linate	17h25	19h35	2h10'

Hotel quotati (o similari):

📍 Guatemala	Hotel Barceló Guatemala City *****  
📍 Panajachel	Hotel Villa Santa Catarina *** 
📍 Antigua Guatemala	Hotel Villa Colonial **** 
📍 Copán	Hotel Marina Copán **** 
📍 Livingston	Hotel Villa Caribe *** 
📍 Flores	Hotel Villa Maya *** 

Documenti necessari per i cittadini italiani adulti e minori:

- 📄 Passaporto con almeno sei mesi di validità al momento dell'ingresso nel Paese.
- 📄 Green Pass da vaccino (2/2 dosi) OPPURE il risultato negativo di un test PCR o Antigenico, effettuato nelle 72 ore precedenti l'ingresso sul territorio nazionale.
- 📄 Nelle 72 ore precedenti l'ingresso in Honduras, tutti i viaggiatori devono registrarsi sul sito <https://prechequeo.inm.gob.hn/> e compilare la Scheda di Vigilanza Epidemiologica.
- 📄 **I viaggiatori provvederanno prima della partenza a verificare presso le competenti autorità (Governo Italiano tramite il sito www.governo.it, Questure locali, Ministero Affari Esteri tramite il sito www.viaggiareassicuri.it, ASL regionali e locali) che i propri documenti siano in regola con le indicazioni fornite e ad adeguarvisi in tempo utile prima dell'inizio del pacchetto di viaggio. In assenza di tale verifica, nessuna responsabilità per la mancata partenza di uno o più viaggiatori potrà essere imputata a Travel Design Studio.**
- 📄 Travel Design Studio non è responsabile del negato imbarco a causa di documenti personali non validi per l'espatrio.

Condizioni di pagamento:

- € 25% di acconto alla conferma del viaggio
- € Saldo 30 giorni prima della data di partenza del viaggio

Note:

- 🕒 *Le distanze e i tempi di percorrenza riportati nel programma sono desunti da siti di mappe elettroniche e sono forniti, come le descrizioni delle località, a titolo puramente indicativo; la sequenza delle visite è da ritenersi orientativa e le visite previste possono non includere alcuni dei siti o dei monumenti descritti, in dipendenza degli orari e dei giorni di accessibilità stagionali*

e del tempo effettivamente a disposizione.

- *Le tariffe aeree di gruppo non danno diritto alla preassegnazione dei posti a bordo, né all'emissione anticipata delle carte di imbarco. Le nostre hostess e il nostro personale d'agenzia si adopereranno, in collaborazione con la compagnia aerea e nei limiti del possibile, per favorire una sistemazione a bordo che mantenga il gruppo unito. Potrà essere tuttavia possibile che la compagnia aerea richieda un supplemento per questo servizio. L'assegnazione di posti particolari individuali è a totale discrezione della compagnia aerea, che per alcuni di essi può richiedere un supplemento. Le regole dell'aeronautica civile prevedono che i posti antistanti le uscite d'emergenza possano essere assegnati solo a passeggeri adulti in buone condizioni di salute e che parlano fluentemente inglese.*
- *Per gli alberghi sono riportati, se disponibili, la classificazione ufficiale e, con i pallini verdi, il giudizio assegnato dal sito Tripadvisor®, rilevato alla data del presente preventivo.*
- *I partecipanti al viaggio dovranno sottoscrivere il contratto di viaggio al momento dell'iscrizione, per accettazione dei contenuti e dei termini contrattuali, così come richiesto dalle normative vigenti.*
- *La percentuale della quota di partecipazione calcolata in valuta è del 48%. Variazioni dei cambi applicati incideranno soltanto su tale porzione della quota di partecipazione.*
- *Non è consentita la riproduzione, nemmeno parziale, di questo programma senza il consenso espresso di Travel Design Studio.*
- *Rif. 4831 INP*



Patrimoni dell'Umanità UNESCO (World Heritage)

La Convenzione sul Patrimonio dell'Umanità, adottata dalla Conferenza generale dell'UNESCO il 16 novembre 1972, ha lo scopo di identificare e mantenere la lista di quei siti che rappresentano delle particolarità di eccezionale importanza da un punto di vista culturale o naturale e possiedono valore di universalità, unicità e insostituibilità.

Al 31 gennaio 2022, la lista include 1.154 siti in 167 paesi dei 193 che hanno ratificato la Convenzione.