



BOLIVIA

IL CUORE DI SALE DEL SUDAMERICA

24 SETTEMBRE - 6 OTTOBRE 2023, 13 GIORNI – 11 NOTTI



La Bolivia non è solo il cuore geografico del Sudamerica, ma ne rappresenta anche l'anima e le radici indigene, entrambe profondamente legate alla cultura tradizionale. La Bolivia è il paese più povero dell'America latina, ma è ricchissimo di testimonianze storiche con i resti misteriosi delle civiltà precolombiane e le vestigia fastose della colonia, ricchissimo di ambienti naturali diversi, grandi laghi salati, deserti, lagune e altitudini andine, sempre popolati dai colorati e singolari costumi degli indigeni.



TRAVEL DESIGN
STUDIO

VIAGGI
A MISURA
DI GRUPPO


LA META SRL | VIA BIANZANELLA 11, 24124 BERGAMO BG, ITALY | P.IVA 04822280964
CAP. SOC. € 50.000 | REA 387449 | CCIAA 04822280964 | CODICE SDI SUBM70N
TEL +39 03519901200 | CELL +39 335 6158659 | FAX +39 03519901204
info@traveldesignstudio.com | www.traveldesignstudio.com
AUT. PROVINCIALE A/B N° 6 del 18/2/11 | POLIZZE ASSICURATIVE UNIPOL N° 166226025
FONDO "IL SALVAGENTE" Certificato n. 2022/1-0045

Programma di massima:**1° giorno, domenica 24 settembre 2023: Milano > Madrid > (Santa Cruz de la Sierra)**

Ritrovo dei signori partecipanti nel pomeriggio all'aeroporto di Milano Malpensa, disbrigo delle formalità d'imbarco e doganali e partenza con volo di linea Air Europa UX1062 delle 18h15 per Madrid. All'arrivo, previsto alle 20h35 dopo 2h20' di volo, coincidenza con il volo Air Europa UX25 per Santa Cruz de la Sierra delle 23h35.

2° giorno, lunedì 25 settembre 2023: Santa Cruz de la Sierra > Sucre

Arrivo previsto a Santa Cruz de la Sierra alle 4h40 locali e trasferimento all'hotel nei pressi dell'aeroporto per la sistemazione immediata nelle camere riservate. Trasferimento all'aeroporto in tempo utile per l'imbarco sul volo Boliviana de Aviacion delle 13h45 per Sucre. All'arrivo previsto alle 14h30, trasferimento in città e pomeriggio dedicato all'inizio della scoperta della capitale ufficiale della Bolivia, tra le più belle dell'America Latina e Patrimonio Culturale dell'Umanità dall'UNESCO. Cena.

 **Sucre.** Capitale costituzionale della Bolivia e sede della Corte Suprema de Justicia. Prima dell'arrivo degli spagnoli la zona era abitata dai Charca che chiamavano la città Choke-Chaka. Sucre fu fondata il 30 novembre 1538 da Pedro de Anzures, Marchese di Campo Redondo, con il nome di Ciudad de la Plata de la Nueva Toledo. Nel 1559 il Re di Spagna Filippo II vi istituì la Audencia de Charcas a La Plata, la massima corte giudiziaria dell'Alto Perù con giurisdizione sui territori degli attuali Paraguay, sud-est del Perù, nord del Cile e Argentina e gran parte della Bolivia. A Sucre, il 6 agosto 1825, l'Assemblea Costituente dichiarò l'indipendenza della Bolivia stabilendovi la capitale e cambiandole in nome in Sucre, in onore di Antonio José de Sucre, eroe della battaglia di Ayacucho. Il governo Boliviano si spostò poi a La Paz nel 1898.

3° giorno, martedì 26 settembre 2023: Sucre > Jatun Yampara > Sucre

Prima colazione e pranzo indigeno. Partenza per il villaggio Jatun Yampara (23 Km, 30'), progetto culturale dove sono ricostruiti case, edifici cerimoniali e cimiteri della cultura Yampara. Qui si incontrano i contadini che abitano nei dintorni, indigeni Yamparaez con i vestiti tradizionali dai coloratissimi ponchos e dai copricapi di cuoio alla maniera dei conquistatori. Pranzo indigeno a base di prodotti locali. Rientro a Sucre (23 Km, 30').

Yatun Yampara. Piccola comunità situata sulla strada tra Sucre e Tarabuco, dove è possibile scoprire la vita quotidiana della campagna boliviana, il lavoro nei campi e lo stile di vita della preispanica cultura Yampara. La comunità, una delle più antiche del continente, viveva quasi esclusivamente grazie alle risorse della terra, ma un progetto culturale l'ha aperta oggi al turismo. Al villaggio c'è un museo comunitario di abiti tradizionali, laboratori dove è possibile osservare il processo di trasformazione della lana in tessuti preziosi con disegni e colori complessi e una mostra di erbe medicinali tradizionali. Nei dintorni si trovano anche alcuni siti archeologici.

4° giorno, mercoledì 27 settembre 2023: Sucre

Prima colazione e pranzo. Giornata dedicata al completamento delle visite della città, con il museo ASUR, che espone una mostra di tessuti indigeni, il belvedere della Recoleta che domina la città, la Piazza Principale con la cattedrale, la Prefettura, il Municipio e la Casa de la Libertad, dove fu dichiarata l'indipendenza della Bolivia.

5° giorno, giovedì 28 settembre 2023: Sucre > Potosí


Prima colazione e pranzo. Partenza per il ponte Antonio José de Scuré, più noto come Puente Arce (50 km, 1h15') sul fiume Pilcomayo e Potosí (107 km, 2h15'). Dopo il pranzo, visita di una piccola miniera, sfruttata da minatori di origine indigena, che ancora rendono culto al Tío, il diavolo, divinità che tutela le profondità della montagna. Vestiti di un impermeabile, stivali, elmetto e portando una lampada a carburo si percorre l'interno della miniera, dove le durissime condizioni di lavoro e di vita si sono mantenute quasi immutate nei secoli. Al termine discesa in hotel e sistemazione nelle camere riservate.

Cerro Rico. Montagna ricca, in spagnolo, alta circa 4.800 m, si trova sopra la città di Potosí ed è la più grande miniera d'argento del mondo. Noto alle popolazioni locali quechua come Sumaq Urqu, bellissima collina. Attualmente, è possibile visitare la più grande miniera del suo interno, la miniera Pailaviri, ora di proprietà dello Stato. La miniera è suddivisa in 17 livelli, un ascensore di 3 m x 3 m porta i turisti fino a circa 500 m di profondità, il massimo accessibile dal pubblico. La temperatura ai livelli inferiori della miniera è circa 45 °C più alta che all'esterno. I minatori erano soliti fare offerte al Tio, rappresentazione terribile della divinità proprietaria delle miniere, in cambio del metallo che portavano via dal suo grembo. Pailaviri lavora ininterrottamente dal 1545.

6° giorno, venerdì 29 settembre 2023: Potosí > Pulacayo > Uyuni

Pensione completa. Mattinata dedicata alla scoperta della Villa Imperial de Carlos V, città la cui storia e splendore sono strettamente legati all'argento estratto dal vicino Cerro Rico. Visita della Real Casa de la Moneda, la Piazza Principale le chiese di San Lorenzo e San Francisco. Al termine partenza per la visita del sito industriale storico di Pulacayo (185 km, 3h30'). All'arrivo a Uyuni (20 km, 30'), visita al cimitero dei treni di Uyuni, sistemazione nelle camere riservate e cena.

Pulacayo. Sito di archeologia industriale. Centro minerario che risale al XIX secolo, sviluppato presso la miniera di Huanchaca, la seconda più grande miniera d'argento del mondo. Qui si trova un treno che fu assalito da Butch Cassidy e Sundance Kid.

 **Potosí.** Città famosa per la miniera d'argento a 4.090 m slm. Fondata nel 1546 produsse enormi ricchezze, diventando proverbiale: infatti quello che in italiano vale un perù in spagnolo vale un Potosí. Con riferimento alle sue ricchezze, Potosí è citata anche nel Don Chisciotte. Durante l'epoca coloniale, fino agli inizi del XIX secolo quando le miniere si esaurirono, a causa delle precarie condizioni lavorative, della carenza di elementari misure protettive, dei crolli nelle gallerie, dell'avvelenamento da mercurio usato per estrarre l'argento, si stima che morirono centinaia di migliaia di minatori indios.

7° giorno, sabato 30 settembre 2023: Uyuni > Colchani > San Pedro de Quemez

Pensione completa. Partenza per Colchani, piccolo villaggio sul limitare del Salar, che si è sviluppato grazie all'estrazione e lavorazione del sale. Attraversando il Lago Salato si potranno ammirare gli occhi di sale, i piccoli vasi di fango gorgogliante e le piramidi di sale. Proseguimento per l'isola di Incahuasi, resti di un antico vulcano al centro della salina. Pranzo nel mezzo del deserto di sale. Nel pomeriggio, visita alle grotte de las Galaxias, sosta panoramica al vulcano Tunupa e proseguimento per San Pedro de Quemez, discesa in hotel, cena e pernottamento.

Uyuni. Fondato come avamposto commerciale nel 1889 sotto la presidenza di Aniceto Arce, a 3.669 m slm, dove transitava la prima ferrovia del Paese. La città è famosa per il deserto di sale a cui dà il nome.

Oltre al Salar, d'interesse il cimitero dei treni, 3 Km fuori il paese, presso il grande snodo ferroviario, dove sono abbandonati dagli anni 40, quando l'industria mineraria locale ebbe un collasso, molti dei convogli usati per il trasporto di minerale.

In città si svolge un esteso mercato all'aperto.

Salar de Uyuni. La più grande distesa di sale del mondo, 12.000 km² di deserto nell'altopiano andino meridionale della Bolivia, a 3.650 m di quota. Si stima che il Salar contenga 10 miliardi di t di sale, di cui meno di 25.000 t vengono estratte annualmente, un terzo delle riserve di Litio del pianeta e importanti quantità di Potassio, Boro e Magnesio.

Secondo le leggende Inca nel deserto le carovane rischiano di venir inghiottite dagli Ojos de Salar, buchi nella superficie salata da dove esce l'acqua sottostante, e che, in certe condizioni di luce, sono quasi invisibili.

Nel Salar si trova l'Isola del pescado, data anche Incahuasi, casa dell'Inca, un isolotto di sedimenti calcarei marini e materiale vulcanico, che si eleva 102 m dalla superficie del deserto, raggiungibile esclusivamente in moto o con speciali jeep protette dal sale. Nell'isola sono stati trovati giacimenti archeologici della cultura Tiahuanaco, rovine Inca, caverne, gallerie naturali e un bosco di cactus. Al margine del deserto è stata scoperta una caverna con mummie di 3.000 anni.

Nella stagione secca la superficie bianca del Salar produce allucinazioni e miraggi, durante la stagione delle piogge la superficie è sommersa e riflette il cielo in modo molto spettacolare. La guida Lonely Planet™ include il salar de Uyuni tra i dieci luoghi più salati, naturalmente, del mondo.

Cueva de las Galaxias. Piccola grotta a due livelli scoperta nel 2003 a 8 Km da Aquaquiza. La Cueva contiene, alghe pietrificate rimanenti dall'antico lago che copriva la zona. Parte dello stesso complesso è Cueva del Diablo, una grotta sacra con un cimitero che contiene piccole chullpares, resti funerari preincaici.

Vulcano Tunupa. Vulcano di 5.432 m al limite settentrionale del Salar di Uyuni. Il vulcano deve il nome all'omonimo dio del tuono e del lampo, di cui è altare per la popolazione indigena. Dal vulcano la vista del Salar è impressionante.

8° giorno, domenica 1° ottobre 2023: San Pedro de Quemez > San Juan > San Augustin > Siloli > Ojo de Perdiz

Pensione completa con pranzo al sacco. Partenza per le piste del deserto per le comunità e la necropoli di San Juan e San Augustin, e per le Valli delle Rocce, dai giganteschi blocchi di lava pietrificata. Sosta al punto panoramico di Ollague, passando per le lagune Cañapa, Hedionda, il cui nome si riferisce all'odore che viene emesso dai gas solforosi in superficie, Chiar Khota e Honda. Questi laghi ricchi di minerali sono l'habitat naturale dei fenicotteri andini. Arrivo al Siloli, uno dei deserti più aridi al mondo, conosciuto anche come deserto di Dalí, che lo ha rappresentato nei suoi dipinti. Pranzo al sacco lungo il percorso.

Discesa in hotel a Ojo de Perdiz e cena.

Valles de las Rocas. A circa due ore da Uyuni, vallette che spuntano dall'altipiano che presentano formazioni geologiche di origine vulcanica dalle forme più disparate.

Laguna Cañapa. Piccolo lago di acqua salata di 1,5 Km², di cui la maggior parte è crosta salata, presso la laguna Hedionda.

Laguna Hedionda. Lago fetido, in spagnolo. Lago salato di 4,5 Km² a 4.100 metri slm. Nel lago e nei pressi trovano nutrimento oche andine, diverse specie di fenicotteri, alpaca e lama.

Laguna Chiar Khota. Lago nero in aymará. Laguna a 4.201 m slm in un'area sterile con poca o nessuna vegetazione, a sud est della Laguna Hedionda. A luglio le temperature intorno alla laguna scendono fino a 2 °C.

Laguna Honda. Lago fondo, in spagnolo. Lago d'acqua salata a 4.114 m slm, presso la frontiera cilena.

Deserto Dalí. Deserto di circa 110 Km² nel sud-ovest del paese, situato a sud del Salar de Chalviri a un'altitudine media di 4.750 m slm. La dedica al grande artista Salvador Dalí si deve alla rassomiglianza dei paesaggi del deserto che si può cogliere in molte opere dell'artista catalano.

9° giorno, lunedì 2 ottobre 2023: Ojo de Perdiz > Riserva Andina Eduardo Avaroa > Laguna Colorada > Laguna Verde > Uyuni

Prima colazione e pranzo al sacco. Partenza molto presto la mattina per la visita all'Árbol de Piedra, una surreale formazione rocciosa naturale in mezzo al deserto di Siloli, a seguire visita della Laguna Colorada, dei geysir di Sol de Mañana e delle terme di Polques, un piccolo pozzo dove si potrà sostare qualche minuto per bagnarsi. Proseguimento per la Laguna Verde e rientro a Uyuni.

Riserva Nazionale della Fauna Andina Eduardo Avaroa. La Riserva Eduardo Avaroa, più comunemente REA, si trova nel lontano sud-ovest di Bolivia, situata a un'altitudine tra i 4.200 e i 5.400 m copre una superficie di 714.745 ha e comprende la Laguna Colorada, la Laguna Salada, la Laguna Busch e la Laguna Hedionda e il molto fotografato Árbol de Piedra, una formazione



di roccia sporgente isolata sulle dune di sabbia di Siloli modellata dall'azione del vento in forma di un albero rachitico. La riserva ospita puma, volpi andine e vigogne e numerose specie di uccelli, fenicotteri cileni, andini e fenicotteri di James, falchi, condor, anatre, nandù, oche andine e alcune specie endemiche in via di estinzione.

Laguna Colorada. Lago salato del sud-ovest dell'altopiano boliviano, presso il confine cileno e la riserva nazionale faunistica Eduardo Avaroa. Bianche isole di borace contrastano con il colore rosso delle acque del lago, dovuto a alghe pigmentate, dove abbondano fenicotteri andini e fenicotteri di James.

Laguna Verde. Lago salato del sud-ovest dell'altopiano boliviano a circa 4.300 m slm in cui si specchia maestoso il vulcano Lincacabur, 5.960 m. Deve il nome alle acque colorate dai sedimenti che si depositano sul fondo, composti da minerali d'arsenico, piombo, rame e altri metalli pesanti. L'alta concentrazione di sali metallici non consente il congelamento delle acque del lago fino a -20 °C.

Termas de Polques. Sorgenti d'acqua termale a 30° C a 4 400 m slm. Le acque calde ricche di minerali sono un toccasana per l'artrite e i reumatismi. Nelle termas si può fare il bagno.

10° giorno, martedì 3 ottobre 2023: Uyuni > La Paz > Valle della Luna > La Paz

Prima colazione e pranzo. Trasferimento in tempo utile all'aeroporto per il volo per La Paz delle 10h45 con arrivo alle 13h15. All'arrivo, incontro con la guida e inizio della visita della città di Nuestra Señora de La Paz, sede del Governo della Bolivia con la Plaza Murillo, l'antica Piazza d'Armi, con il Congresso, il Palazzo Presidenziale e la Cattedrale. Visita del mercato delle streghe e della Chiesa di San Francesco. Visita della Valle della Luna (12 Km) e rientro alla Paz.

La Paz. Nuestra Señora de La Paz, Chuqiyapu in quechua, è la sede del governo della Bolivia. La città fu fondata dal capitano Alonso de Mendoza il 20 ottobre del 1548, presso l'odierno villaggio di Laja, ma trasferita subito dopo nel luogo dove sorgeva il villaggio di Chiquiayo, nella valle del Río Choqueyapu a un'altitudine di circa 3.600 m slm.

Il suo nome completo, Nuestra Señora de La Paz ricorda la pace che seguì l'insurrezione di Gonzalo Pizarro, fratello del conquistador Francisco, contro Blasco Núñez de Vela, primo Viceré del Perù.


L'orizzonte di La Paz è dominato da impressionanti montagne, tra le quali spicca le cime dell'Illimani, 6.439 m.

Valle de la Luna. Area dove l'erosione degli agenti atmosferici ha modellato le montagne, principalmente composte di arenaria, rendendole simili ad alti pinnacoli spiralati, che a causa dei minerali contenuti assumono colorazioni che vanno dal giallo al beige fino al viola scuro. Nella valle sembra siano frequenti fenomeni d'illusione ottica simili ai miraggi.

11° giorno, mercoledì 4 ottobre 2023: La Paz > Tiahuanaco > Copacabana > Santa Cruz de la Sierra

Prima colazione e pranzo. Mattinata dedicata alla visita del sito archeologico di Tiahuanaco (70 Km, 2h). Partenza per Copacabana, attraversando lo Stretto di Tiquina, la parte più stretta del lago. Visita alla piccola città religiosa, dove sulla piazza principale le donne indigene, le *cholitas*, mettono in vendita i loro prodotti. Visita alla Cattedrale della Virgen Morena, la Madonna Bruna, patrona dei Boliviani.

Nel pomeriggio trasferimento all'aeroporto di La Paz in tempo utile per l'imbarco sul volo delle 21h55 per Santa Cruz de la Sierra. All'arrivo, previsto alle 23h00 locali, trasferimento in hotel e sistemazione nelle camere riservate.

 **Tiahuanaco.** Antica città, detta anche Tiwanaku, nei pressi della sponda sud-orientale del lago Titicaca, da cui prese nome un'importante civiltà precolombiana il cui territorio si estendeva attorno alle frontiere degli attuali stati di Bolivia, Perù e Cile.

Tiahuanaco fondata approssimativamente attorno al 200 a.C., crebbe tra il IV e il VI secolo fino a circa 40.000 abitanti, conseguendo un importante potere regionale nel sud delle Ande. Il centro cerimoniale venne abbandonato attorno al 1100.

Le particolarità più famose di Tiahuanaco sono gli enormi monoliti di circa 10 t e la celebre Porta del Sole ricavata da un unico masso il cui rilievo centrale mostra una figura armata di due scettri a forma di serpente.

12° giorno, giovedì 5 ottobre 2023: Santa Cruz de la Sierra > (Madrid)

Prima colazione. Trasferimento all'aeroporto in tempo utile per l'imbarco sul volo Air Europa UX26 delle 12h20 per Madrid.

13° giorno, venerdì 6 ottobre 2023: Madrid > Milano

All'arrivo a Madrid, previsto alle 5h10 locali, coincidenza con volo Air Europa UX1065 delle 07h30 per Milano. L'arrivo all'aeroporto di Milano Malpensa è previsto alle 9h35 locali. Fine dei nostri servizi.

QUOTA INDIVIDUALE DI PARTECIPAZIONE
BASE 20 PERSONE € 3.700
BASE 15 PERSONE € 3.850

SUPPLEMENTO CAMERA SINGOLA € 480

**Tasse aeroportuali e sovrapprezzo carburante (fuel surcharge) sono inclusi, ma sono indipendenti dalla nostra politica commerciale e possono aumentare senza preavviso*

CAMBIO APPLICATO 1 EURO = 1,08 USD

**Le quote comprendono:**

- ✓ voli di linea UX/OB Milano / Madrid / Santa Cruz de la Sierra / Sucre // Uyuni / La Paz / Santa Cruz de la Sierra / Madrid / Milano;
- ✓ *tasse aeroportuali (75 €) aggiornate al 17/01/2023;
- ✓ sistemazione negli hotel indicati o similari;
- ✓ mezza pensione per tutti i giorni, tranne nei giorni VI, VII, VIII dove è prevista pensione completa, come da programma;
- ✓ trasferimenti in veicoli privati 4x4 (4 persone per veicolo) dal giorno VI al IX;
- ✓ ingressi ai siti in programma;
- ✓ guide locali parlanti italiano;
- ✓ assicurazione sanitaria AXA B30 (massimale € 30.000) e bagaglio (massimale € 1.000).

Le quote non comprendono:

- ✗ pasti non menzionati nel programma;
- ✗ bevande;
- ✗ mance e facchinaggi;
- ✗ tutto quanto non espressamente indicato alla voce la quota comprende.

Assicurazioni facoltative:

assicurazione annullamento viaggio AXA F30:

+ 175 € fino a 4.000 € di spesa

+ 195 € fino a 4.500 € di spesa

In caso di sottoscrizione dell'assicurazione facoltativa AXA F30 contro i rischi di annullamento del viaggio, le coperture per spese mediche sono aumentate a 10.000 €.

La sottoscrizione della polizza contro l'annullamento del viaggio dovrà essere richiesta contestualmente al versamento del primo acconto di iscrizione con accettazione scritta di ricezione e presa visione delle condizioni di polizza, con particolare riferimento al comma C3 (esclusioni).

Operativi aerei:

✈ UX 62	Milano Malpensa	Madrid	18h15	20h35	
✈ UX 25	Madrid	Santa Cruz de la Sierra	22h35	4h40	del giorno successivo
✈ UX 26	La Paz	Madrid	12h20	5h10	del giorno successivo
✈ UX 65	Madrid	Milano Malpensa	7h30	9h35	

Hotel quotati (o similari):

📍 Santa Cruz de la Sierra	Hotel Asturias *** ●●●●
📍 Sucre	Hotel Parador Santa Maria La Real **** ●●●●●
📍 Potosí	Hotel Coloso ***** ●●●●●
📍 Colchani	Hotel Luna Salada *** ●●●●●
📍 Ojo de Perdiz	Hotel Tayka del Desierto *** ●●●●●
📍 Uyuni	Hotel Jardines de Uyuni *** ●●●●●
📍 La Paz	Hotel Casa de Piedra **** ●●●●● CERTIFICATO D'ECCELLENZA

Documenti necessari per i cittadini italiani adulti e minori:

- 📄 Passaporto con validità minima residua di 6 mesi dalla data dell'ingresso nel paese.
- 📄 Certificato di vaccinazione, cartaceo o digitale (2 dosi), effettuato almeno 14 giorni prima della data di ingresso. OPPURE tampone molecolare negativo, effettuato entro le 72 ore precedenti l'ingresso. OPPURE test antigene nasale negativo, effettuato entro le 48 ore precedenti l'ingresso.
- 📄 **I viaggiatori provvederanno prima della partenza a verificare presso le competenti autorità (Governo Italiano tramite il sito www.governo.it, Questure locali, Ministero Affari Esteri tramite il sito www.viaggiare Sicuri.it, ASL regionali e locali) che i propri documenti siano in regola con le indicazioni fornite e ad adeguarvisi in tempo utile prima dell'inizio del pacchetto di viaggio. In assenza di tale verifica, nessuna responsabilità per la mancata partenza di uno o più viaggiatori potrà essere imputata a Travel Design Studio.**

Note:

- ➔ *Le distanze e i tempi di percorrenza riportati nel programma sono desunti da siti di mappe elettroniche e sono forniti, come le descrizioni delle località, a titolo puramente indicativo; la sequenza delle visite è da ritenersi orientativa e le visite previste possono non includere alcuni dei siti o dei monumenti descritti, in dipendenza degli orari e dei giorni di accessibilità stagionali e del tempo effettivamente a disposizione.*
- ➔ *Le tariffe aeree di gruppo non danno diritto alla preassegnazione dei posti a bordo, né all'emissione anticipata delle carte di imbarco. Le nostre hostess e il nostro personale d'agenzia si adopereranno, in collaborazione con la compagnia aerea e nei limiti del possibile, per favorire una sistemazione a bordo che mantenga il gruppo unito. Potrà essere tuttavia possibile che la compagnia aerea richieda un supplemento per questo servizio. L'assegnazione di posti particolari individuali è a totale discrezione della compagnia aerea, che per alcuni di essi può richiedere un supplemento. Le regole dell'aeronautica civile prevedono che i posti antistanti le uscite d'emergenza possano essere assegnati solo a passeggeri adulti in buone condizioni di salute e che parlano fluentemente inglese.*
- ➔ *Per gli alberghi sono riportati, se disponibili, la classificazione ufficiale e, con i pallini verdi, il giudizio assegnato dal sito Tripadvisor®, rilevato alla data del presente preventivo.*
- ➔ *I partecipanti al viaggio dovranno sottoscrivere il contratto di viaggio al momento dell'iscrizione, per accettazione dei contenuti e dei termini contrattuali, così come richiesto dalle normative vigenti.*
- ➔ *Non è consentita la riproduzione, nemmeno parziale, di questo programma senza il consenso espresso di Travel Design Studio.*
- ➔ *Rif. 4740 UCT*

